






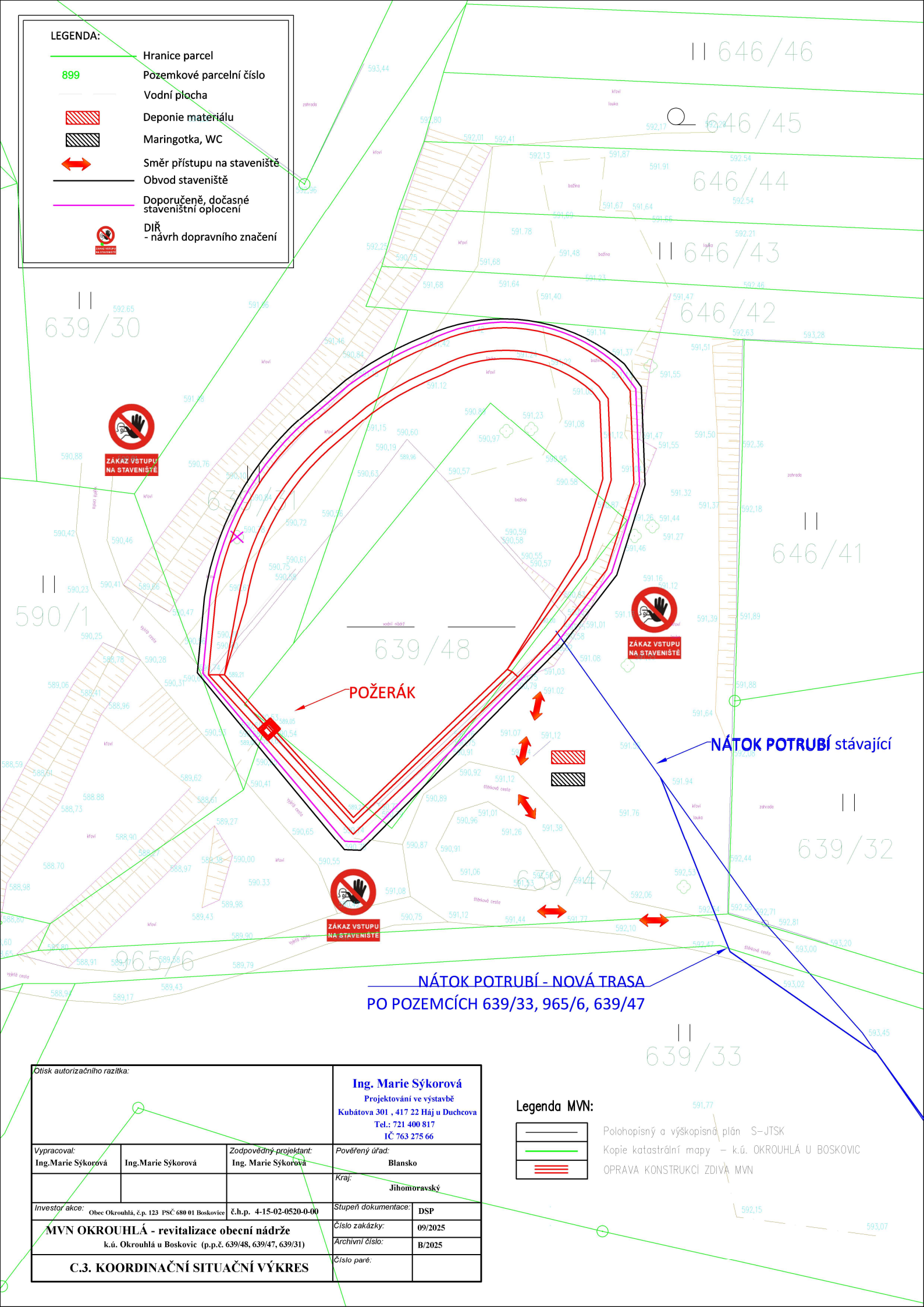


LEGENDA:

-  Hranice parcel
-  899 Pozemkové parcelní číslo
-  Vodní plocha
-  Deponie materiálu
-  Maringotka, WC
-  Směr přístupu na staveniště
-  Obvod staveniště
-  Doporučeně, dočasné staveništní oplocení
-  **DIŘ**
- návrh dopravního značení



POŽERÁK

NÁTKOVÉ POTRUBÍ stávající



**NÁTKOVÉ POTRUBÍ - NOVÁ TRASA
PO POZEMCÍCH 639/33, 965/6, 639/47**

Otisk autorizačního razítka:

Ing. Marie Sýkorová
Projektování ve výstavbě
Kubátova 301 , 417 22 Háj u Duchcova
Tel.: 721 400 817
IČ 763 275 66

Vypracoval: Ing. Marie Sýkorová		Zodpovědný projektant: Ing. Marie Sýkorová	Pověřený úřad: Blansko	
			Kraj: Jihomoravský	
Investor akce: Obec Okrouhlá, č.p. 123 PŠC 680 01 Boskovice		č.h.p. 4-15-02-0520-0-00	Stupeň dokumentace: DSP	
MVN OKROUHLÁ - revitalizace obecní nádrže k.ú. Okrouhlá u Boskovic (p.p.č. 639/48, 639/47, 639/31)			Číslo zakázky: 09/2025	
C.3. KOORDINAČNÍ SITUAČNÍ VÝKRES			Archivní číslo: B/2025	
			Číslo paré:	

Legenda MVN:

-  Polohopisný a výškopisný plán S-JTSK
-  Kopie katastrální mapy – k.ú. OKROUHLÁ U BOSKOVIC
-  OPRAVA KONSTRUKCE ZDIVA MVN