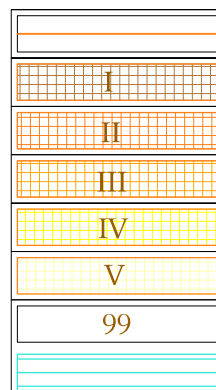


Legenda



HRANICE KATASTRŮ

ZASTAVĚNÉ ÚZEMÍ OBCE
k 17.10.2013



HRANICE BPEJ

PLOCHY TŘÍDY OCHRANY I

PLOCHY TŘÍDY OCHRANY II

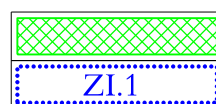
PLOCHY TŘÍDY OCHRANY III

PLOCHY TŘÍDY OCHRANY IV

PLOCHY TŘÍDY OCHRANY V

PLOCHY LESNÍ, VODNÍ, OSTATNÍ
INVESTICE DO PŮDY
odvodnění

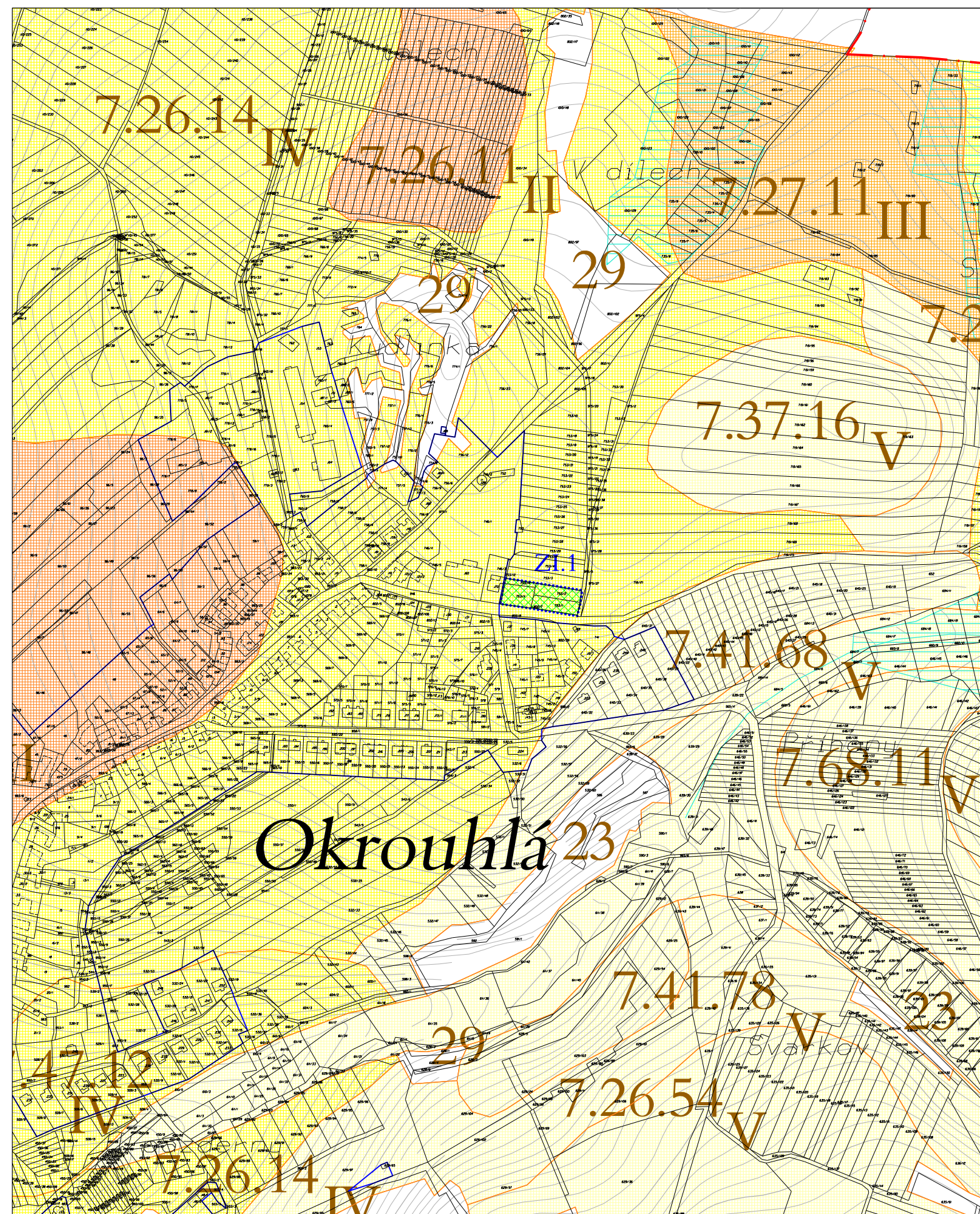
Legenda zm. č. I



PŘEDPOKLÁDANÝ ZÁBOR ZPF

NAVRŽENÉ HRANICE ZMĚN V ÚZEMÍ

Územní plán Okrouhlá



zpracovatel :	Ing.arch. Ladislav BROŽEK Ponětovice 70, 664 51 Ponětovice, tel. 773 445 340 infobrozek@archbrno.cz, www.archbrno.cz	IČO : 12147168
hlavní projektant :	Ing.arch. Ladislav Brožek	
zpracoval :	Martin Dvořák	
název akce :	ODŮVODNĚNÍ ZMĚNY Č. I ÚZEMNÍHO PLÁNU OKROUHLÁ	
název výkresu :	ZÁBOR ZPF	datum : březen 2016
	měřítko : 1 : 5 000	č. výkr. : b